















LEGENDA:

INVENTARIZACE, NÁVRH PĚSTEBNÍCH OPATŘENÍ

- 1, 2, ...
INVENTARIZAČNÍ ČÍSLO DŘEVIN

OSTATNÍ

- | | |
|---|----------------------------|
|  | HRANICE POZEMKU |
| 2190/2 | KATASTRÁLNÍ ČÍSLO POZEMKU |
|  | ZÁJMOVÉ ÚZEMÍ |
|  | HRANICE - NATURA 2000 |
|  | VODOVOD |
|  | TELEKOMUNIKAČNÍ VEDENÍ |
|  | KANALIZACE |
|  | STL PLYNOVOD |
|  | PODZEMNÍ VEDENÍ NN DO 1kV |
|  | NADZEMNÍ VEDENÍ NN DO 1kV |
|  | PODZEMNÍ VEDENÍ VN DO 35kV |
|  | NADZEMNÍ VEDENÍ VN DO 35kV |
|  | VEŘEJNÉ OSVĚTLENÍ |

pozn.

Detailní popis pěstebních opatření je uveden v inventarizačních tabulkách (viz. část dokumentace: B - Rozpočet, výkaz výměr).


Jakákoli změna při realizaci musí být konzultována s autorem PD.



OBJEDNATEL:	Město Kynšperk nad Ohří, Městský úřad Kynšperk nad Ohří, Jana A. Komenského 221/13, 357 51 Kynšperk nad Ohří
STUPEŇ:	DPS
NÁZEV PROJEKTU:	OBNOVA ZELENÉ MĚSTA KYNŠPERK NAD OHŘÍ - SOUBOR VYBRANÝCH LOKALIT

LOKALITA:	10. Park kolem náhonu
-----------	------------------------------

ČÁST DOKUMENTACE:	SITUACE INVENTARIZACE DŘEVIN, NÁVRHU PĚSTEBNÍCH ZÁSADH
-------------------	--

ZHOVDIETEL:		VEDOUCI ZPRACOVATELSKÉHO TÝMU:	
SAFETREES, s.r.o. Hlinky 162/92, 603 00 Brno TEL: 602742607, FAX: 546412395		Ing. JAROSLAV KOLAŘIK, Ph.D	
ZPRACOVATELSKÝ TÝM:		FORMÁT:	
Ing. Zdeněk Strnadel Ing. Michal Romanský Ing. Aleš Fišr		2 x A4	
		MĚŘITKO:	
		1:500	
		DATUM:	
		08/2020	
		VÝKRES:	
		PARÉ:	
		C16	